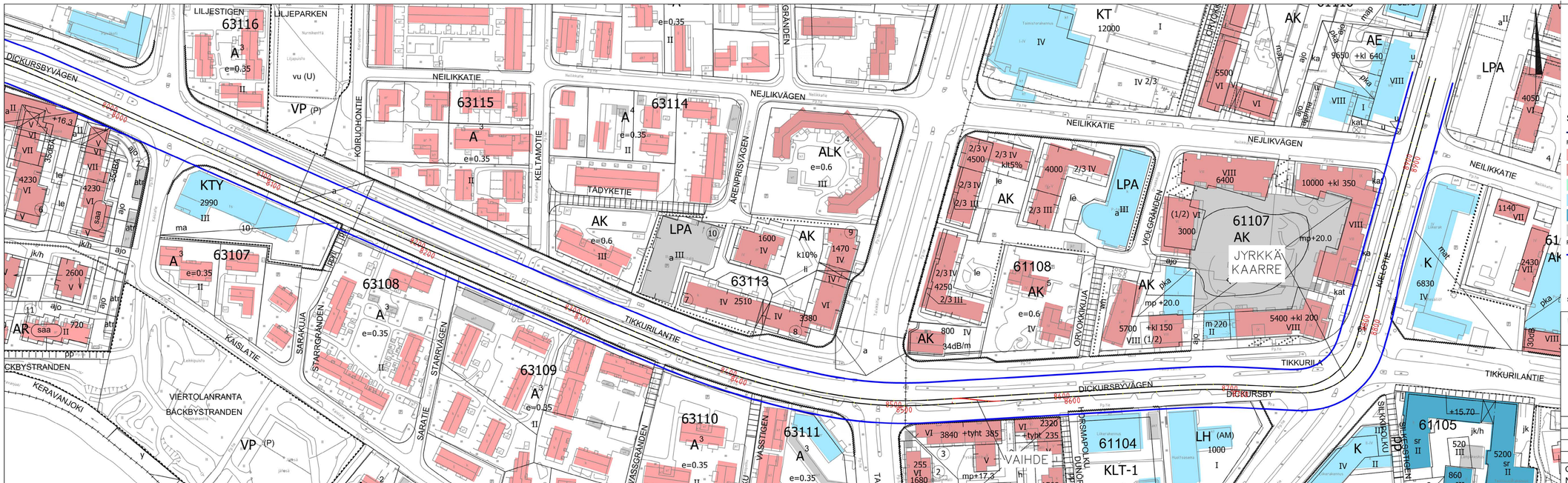


Sisältää Maanmittauslaitoksen Maastotietokannan 08/2021 aineistoa (rakennustyypit)

**VANTAAN KAUPUNKI**
KADUT JA PUISTOT

| | | |
|---|---|---|
| VANTAAN RATIKKA | Hyv | |
| Lentokenttä - Tikkurila | Tark. | |
| | Suunn. | |
| | Mittakaava 1:1000 | Koord.järj. ETRS-GK25 Korkeusjärj. N2000 |
| Runkomelun riskialueet | Liitt.piir.nro | |
| Pientalot ja kerrostalot 45 dB | | |
| Tärinä- ja runkomeluselvitys | Piir.nro | |

| | | | | | |
|---|---|---|---|---|---|
| GEOTEK-NIIKKA | Hyv. | | SWECO | 18.2.2022 | Tarj. O. Toivonen |
| | Tark. | | | 18.2.2022 | Suunn. A. Reiman |

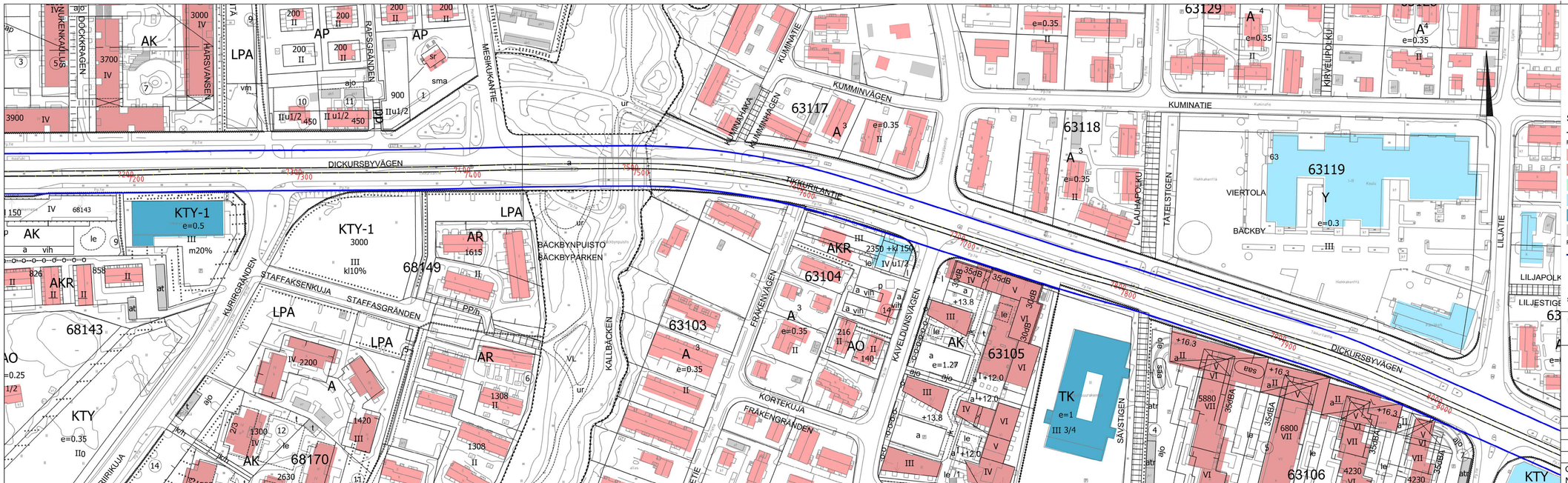


## Selitteet

- Raitiotien keskilinja

Rakennukset

- Asuinrakennus, 1-2 kerrosta (pientalo)
- Asuinrakennus, yli 3 kerrosta (kerrostalo)
- Lomarakennus
- Liike- tai julkinen rakennus
- Teollinen rakennus
- Muu rakennus

Runkomelu

- Riskialue 45dB, pientalot ja kerrostalot

Sisältää Maanmittauslaitoksen Maastotietokannan 08/2021 aineistoa (rakennustyypit)

**VANTAAN KAUPUNKI**
KADUT JA PUISTOT

VANTAAN RATIKKA

Lentokenttä - Tikkurila

Runkomelun riskialueet
Pientalot ja kerrostalot 45 dB

Tärinä- ja runkomeluselvitys

| | |
|---|---|
| Hyv | |
| Tark. | |
| Suunn. | |
| Mittakaava 1:1000 | Koord.järj. ETRS-GK25 Korkeusjärj. N2000 |
| Liitt.piir.nro | |
| Piir.nro | |

GEOTEK-NIIKKA

| | | | |
|---|---|---|---|
| Hyv. | | | |
| Tark. | | | |
| SWECO | 18.2.2022 | Tarr. | O. Toivonen |
| | 18.2.2022 | Suunn. | A. Reiman |

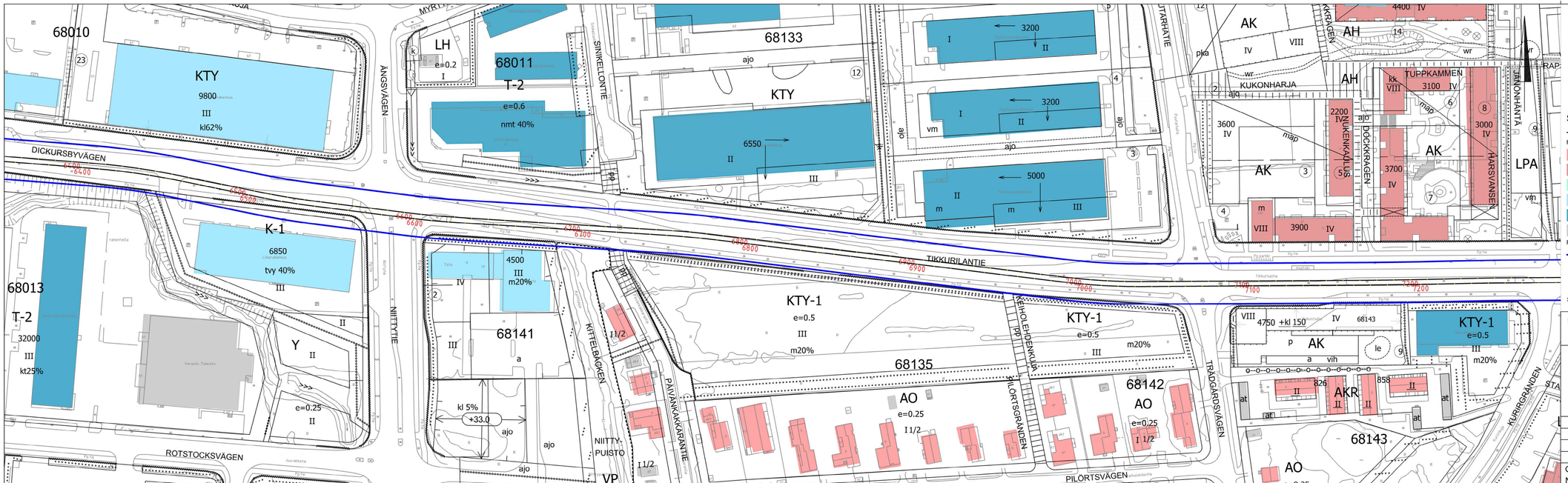

Tuusulanväylä
Tuusulanväylä
Kuninkaankartanon
Kungsgårdsparken
Dickursby Centrum
Dickursby
Kilpisvuori
Kilpis
Aviapolis
Kuninkaankartano
Kungsgården
Tikkurila
Tikkurila
Tikkurilantie
Tikkurila
Tikkurilantie
Pihlajamäki
Pihlajamäki
Dickursbyvägen
Dickursbyvägen
Pitäjänmäen
Pitäjänmäki
Pitäjänmäki
Pitäjänmäki

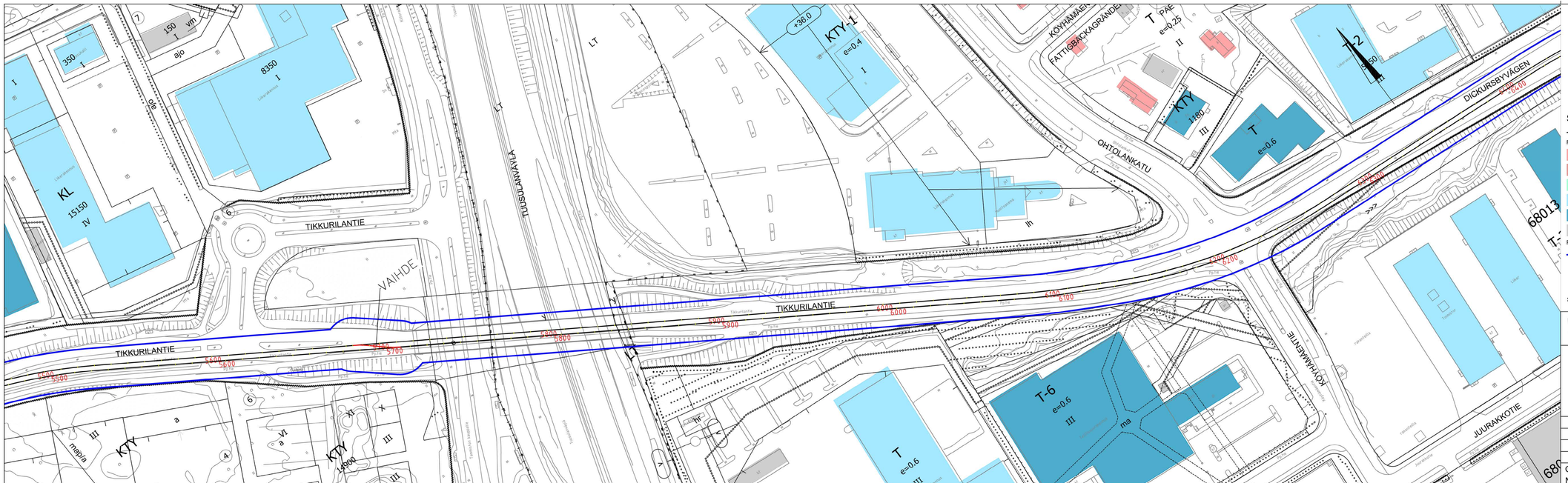
TIKKURILANTIE
VAIHDE
TUOSILANVÄYLÄ
OHTOLANKATU
DICKURSBYVÄGEN
KOYHAMÄENTIE
JUURAKKOTIE
KL
15150
IV
8350
KTY-1
e=0.4
T
e=0.6
T-6
e=0.6
KTY
14900
150
350
ajo
maja
ma
+36.0
5700
5800
5900
6000
6100
6200
6300
6400
6500
6600
6700
6800
6900
7000
7100
7200
7300
7400
7500
7600
7700
7800
7900
8000
8100
8200
8300
8400
8500
8600
8700
8800
8900
9000
9100
9200
9300
9400
9500
9600

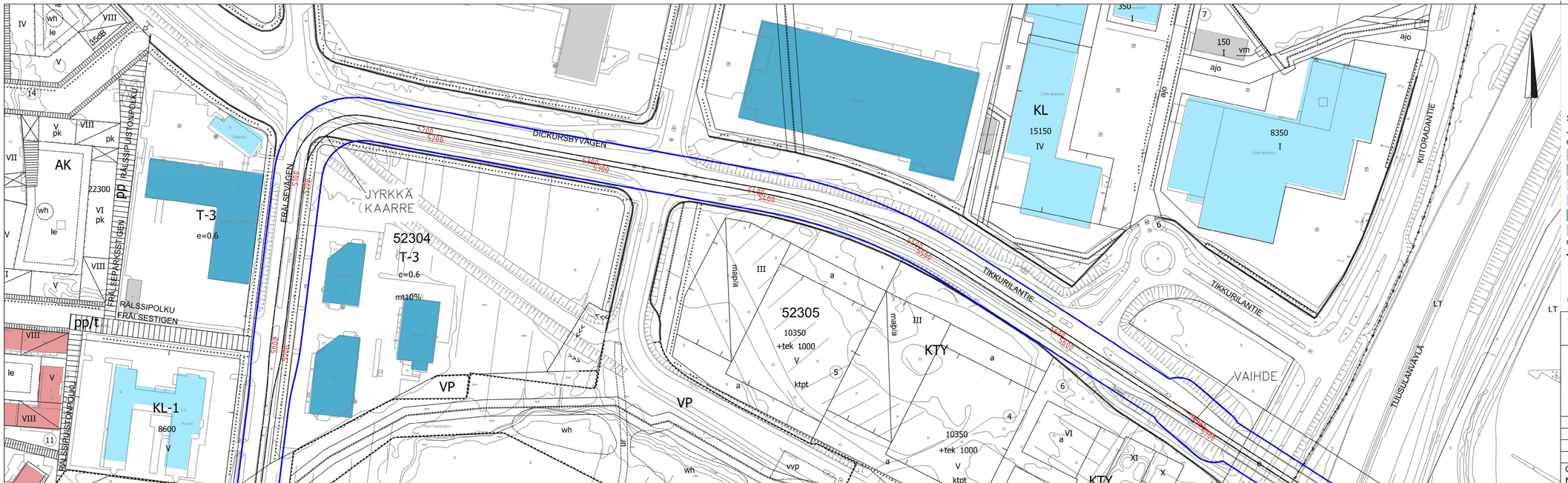
DICKURSBYVAGEN
TIKKURILANTIE
KUITORADANTIE
TUUSULANKYLÄ
FRÄLSEVÄGEN
FRÄLSEPARKSSTIGEN
FRÄLSSIPUISTONPOLKU
FRÄLSSIPOLKU
FRÄLSESTIGEN
JYRKKÄ KAARRE
AK
22300
T-3
e=0.6
52304
T-3
e=0.6
mt10%
KL-1
8600
VP
52305
10350
+tek 1000
ktpt
KTY
KL
15150
IV
8350
I
150
I
VAIHDE
ajo
maja
5200
5300
5400
5500
5600
5700
5800
5900
6000
6100
6200
6300
6400
6500
6600
6700
6800
6900
7000
7100
7200
7300
7400
7500
7600
7700
7800
7900
8000
8100
8200
8300
8400
8500
8600
8700
8800
8900
9000
9100

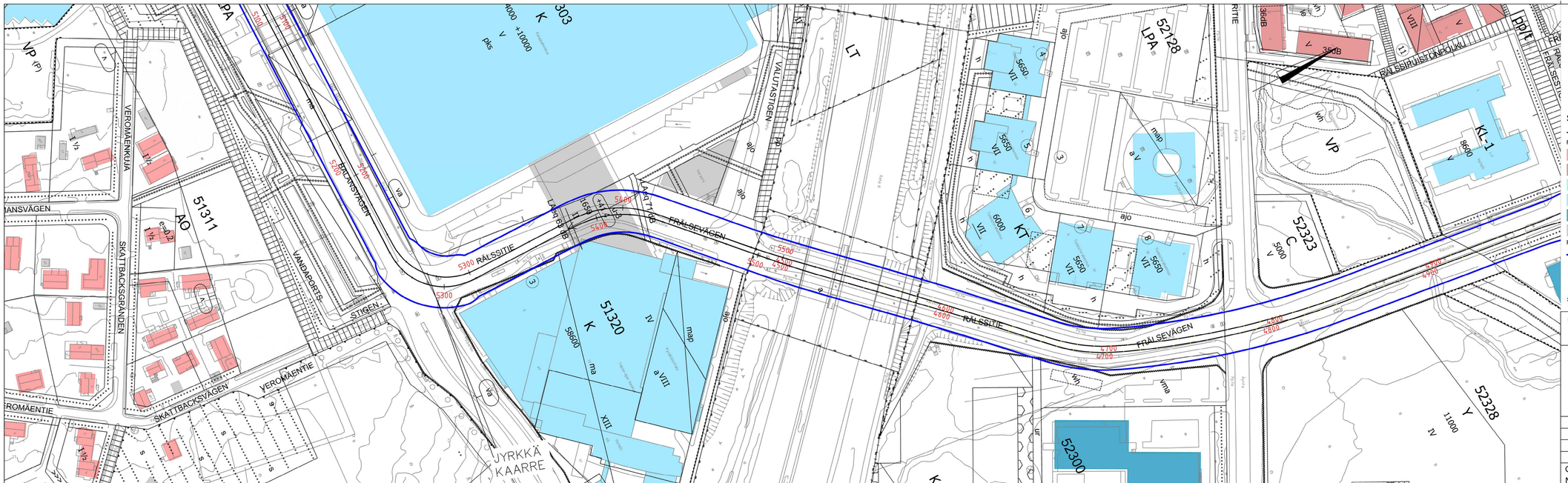


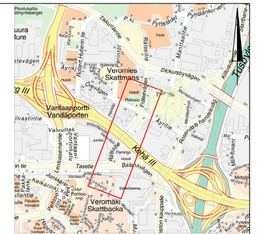
Vantaanportti-Vandaportten
Veromäki-Skattbacken
Veromäki-Skattbacken
Tikkurila
Pyrkälä
Pyrkälä
Kivistö
Kivistö
Aviapolis
Aviapolis
Ruskeasuo
Ruskeasuo
Ruskeasuo

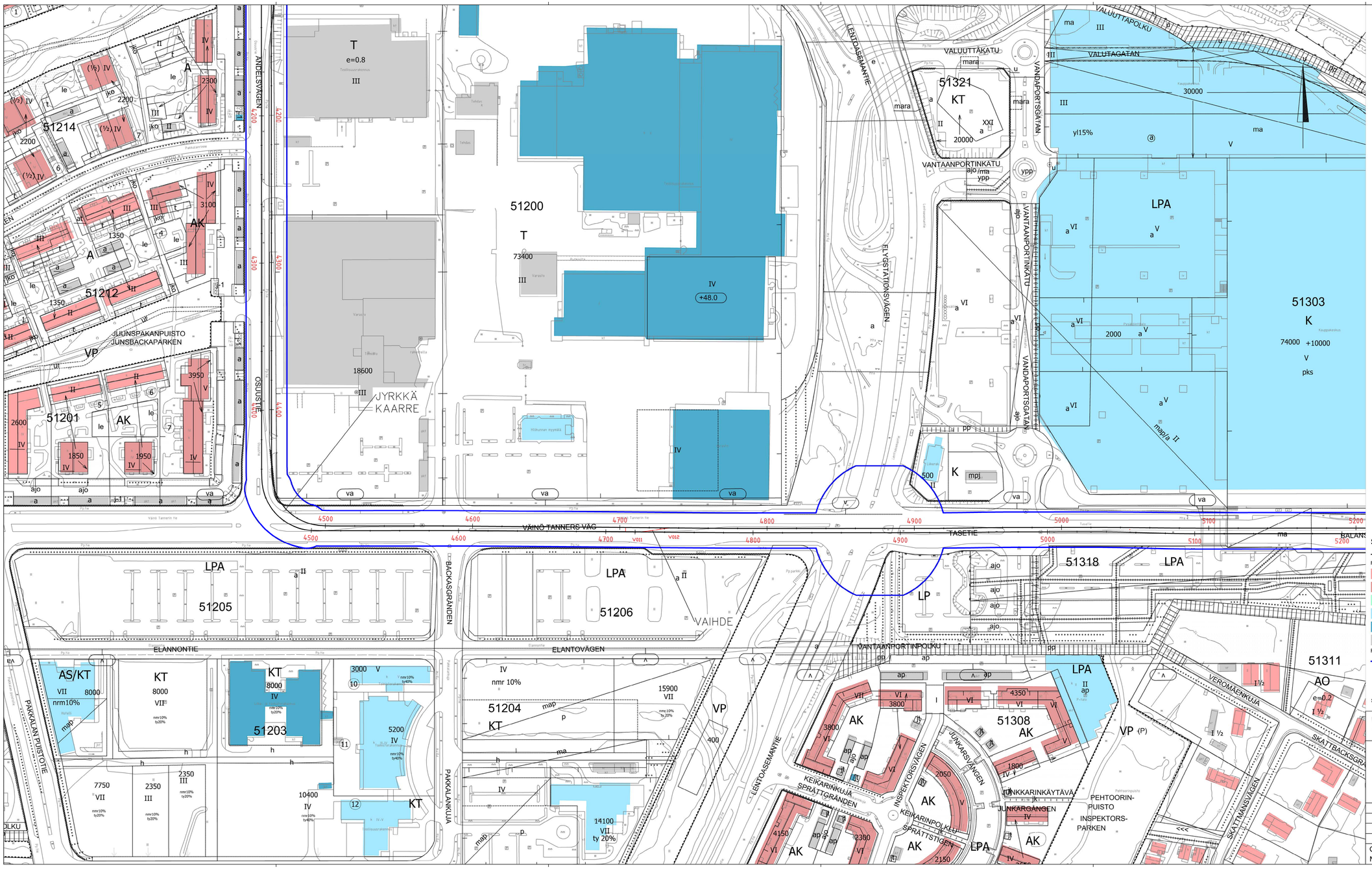


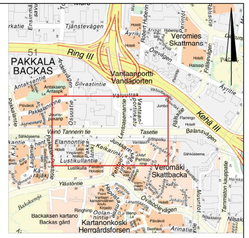


## Selitteet

- Raitiotien keskilinja

Rakennukset

- Asuinrakennus, 1-2 kerrosta (pientalo)
- Asuinrakennus, yli 3 kerrosta (kerrostalo)
- Lomarakennus
- Liike- tai julkinen rakennus
- Teollinen rakennus
- Muu rakennus

Runkomelu

- Riskialue 45dB, pientalot ja kerrostalot

Sisältää Maanmittauslaitoksen Maastotietokannan 08/2021 aineistoa (rakennustyypit)

**VANTAAN KAUPUNKI**
KADUT JA PUISTOT

VANTAAN RATIKKA

Lentokenttä - Tikkurila

Runkomelun riskialueet
Pientalot ja kerrostalot 45 dB

Tärinä- ja runkomeluselvitys

| | |
|---|---|
| Hyv | |
| Tark. | |
| Suunn. | |
| Mittakaava 1:1000 | Koord.järj. ETRS-GK25 Korkeusjärj. N2000 |
| Liitt.piir.nro | |
| Piir.nro | |

GEOTEK-NIIKKA

Hyv.
Tark.

SWECO
SWECO Infrastructure Oy Finland
Vascoinka Kaarlo, Pitkänsalo 2, 01510 Vantaa

18.2.2022 Tark. O. Toivonen
18.2.2022 Suunn. A. Reiman

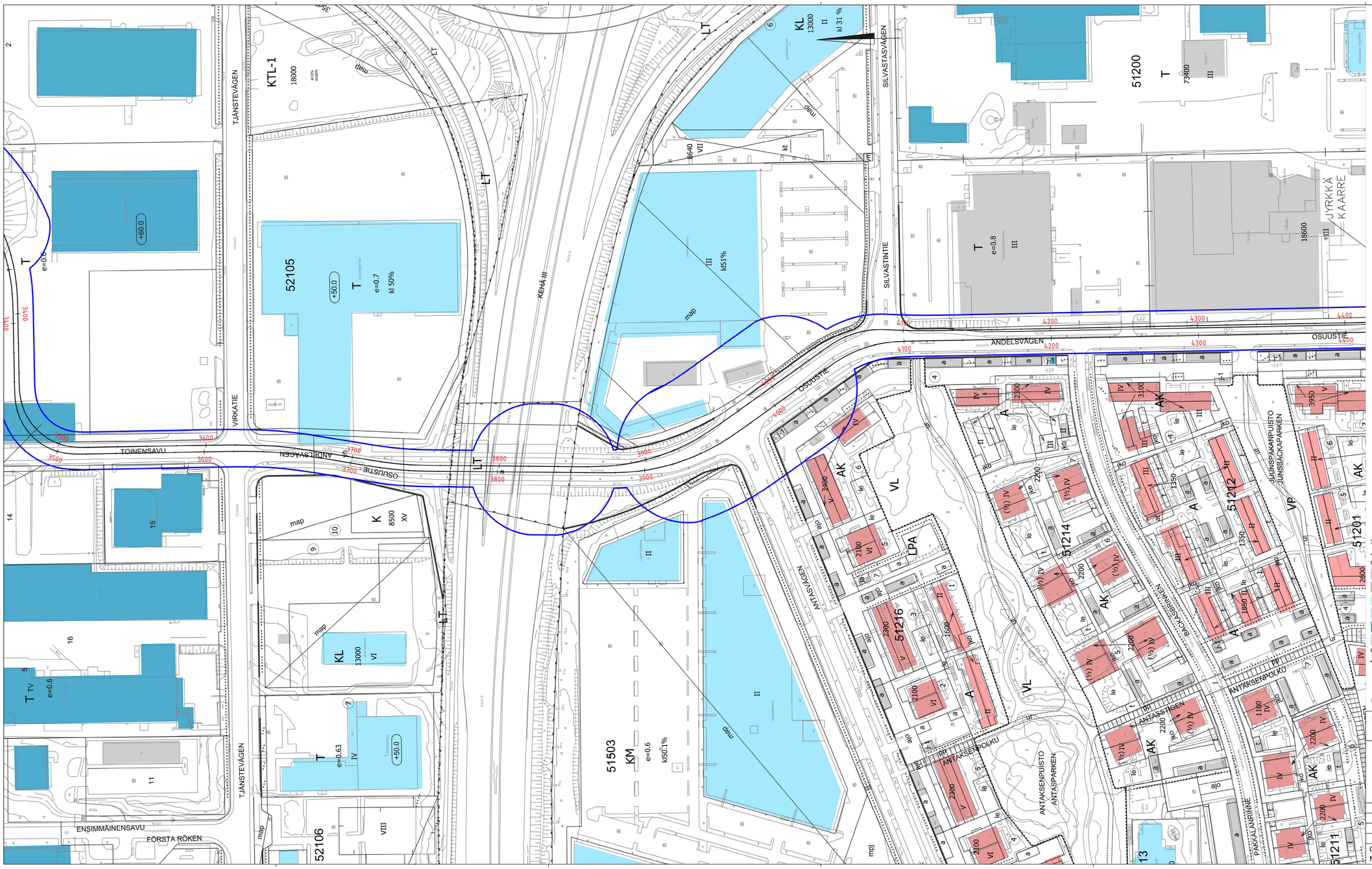

## Selitteet

- Raitiotien keskilinja

Rakennukset

- Asuinrakennus, 1-2 kerrosta (pientalo)
- Asuinrakennus, yli 3 kerrosta (kerrostalo)
- Lomarakennus
- Liike- tai julkinen rakennus
- Teollinen rakennus
- Muu rakennus

Runkomelu

- Riskialue 45dB, pientalot ja kerrostalot

Sisältää Maanmittauslaitoksen Maastotietokannan 08/2021 aineistoa (rakennustyypit)

**VANTAAN KAUPUNKI**
KADUT JA PUISTOT

| | |
|---|---|
| Hyv | |
| Tark. | |
| Suunn. | |

VANTAAN RATIKKA

Lentokenttä - Tikkurila

Runkomelun riskialueet
Pientalot ja kerrostalot 45 dB

Tärinä- ja runkomeluselvitys

| | |
|---|---|
| Mittakaava 1:1000 | Koord.järj. ETRS-GK25 Korkeusjärj. N2000 |
| Liitt.piir.nro | |
| Piir.nro | |

GEOTEK-NIIKKA

| | | | |
|---|---|---|---|
| Hyv. | | | Tark. |
| Tark. | | 18.2.2022 | O. Toivonen |
| | | 18.2.2022 | Suunn. A. Reiman |

SWECO Ympäristö ja yhdyskunnat / Vesi-ratu & Rutty, Vantaanportti 2 Ratikka

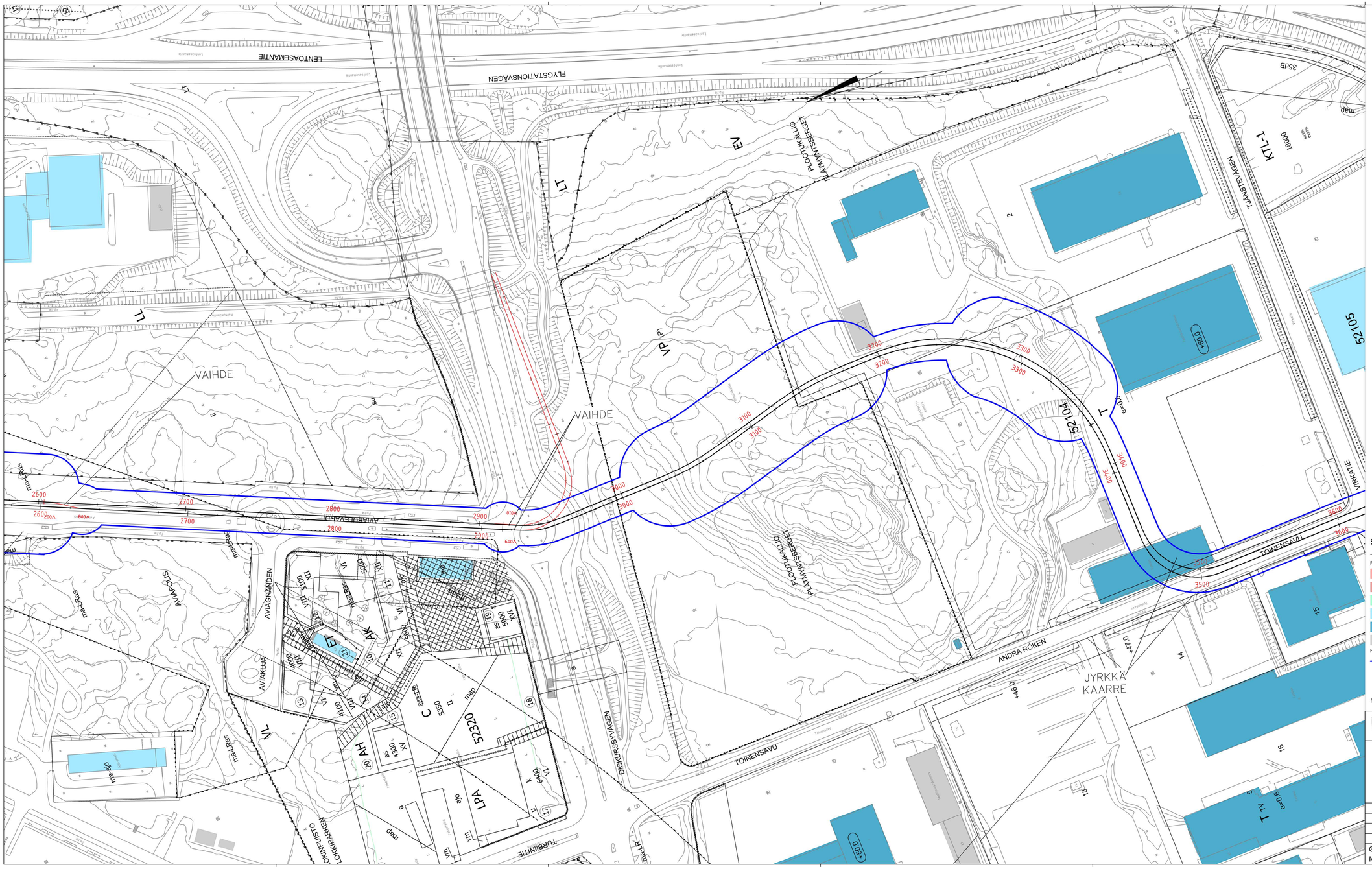
LENTOASEMANTIE
FLYGSTATIONSVÄGEN
VAIHDE
VAIHDE
AVIAPELTOTIE
AVIAGRÄNDEN
AVIAKUJA
AVIAPOLIS
DICKURSBYVÄGEN
TURBINITIE
TOINENSAVU
TOINENSAVU
ANDRA RÖKEN
JYRKKÄ KAARRE
JÄNSTEVÄGEN
VIIRIKATU
PUOTUMÄKILIO PÄÄTMÄVIISSERKOST
PUOTUMÄKILIO PÄÄTMÄVIISSERKOST
LPA
AK
C
AH
ET
VL
VP
ET
LT
LT
LT
LT
KTL-1
LT
LT
LT
LT
52320
52104
52105
52110
52130
52140
52150
52160
52170
52180
52190
52200
52210
52220
52230
52240
52250
52260
52270
52280
52290
52300
52310
52320
52330
52340
52350
52360
52370
52380
52390
52400
52410
52420
52430
52440
52450
52460
52470
52480
52490
52500
52510
52520

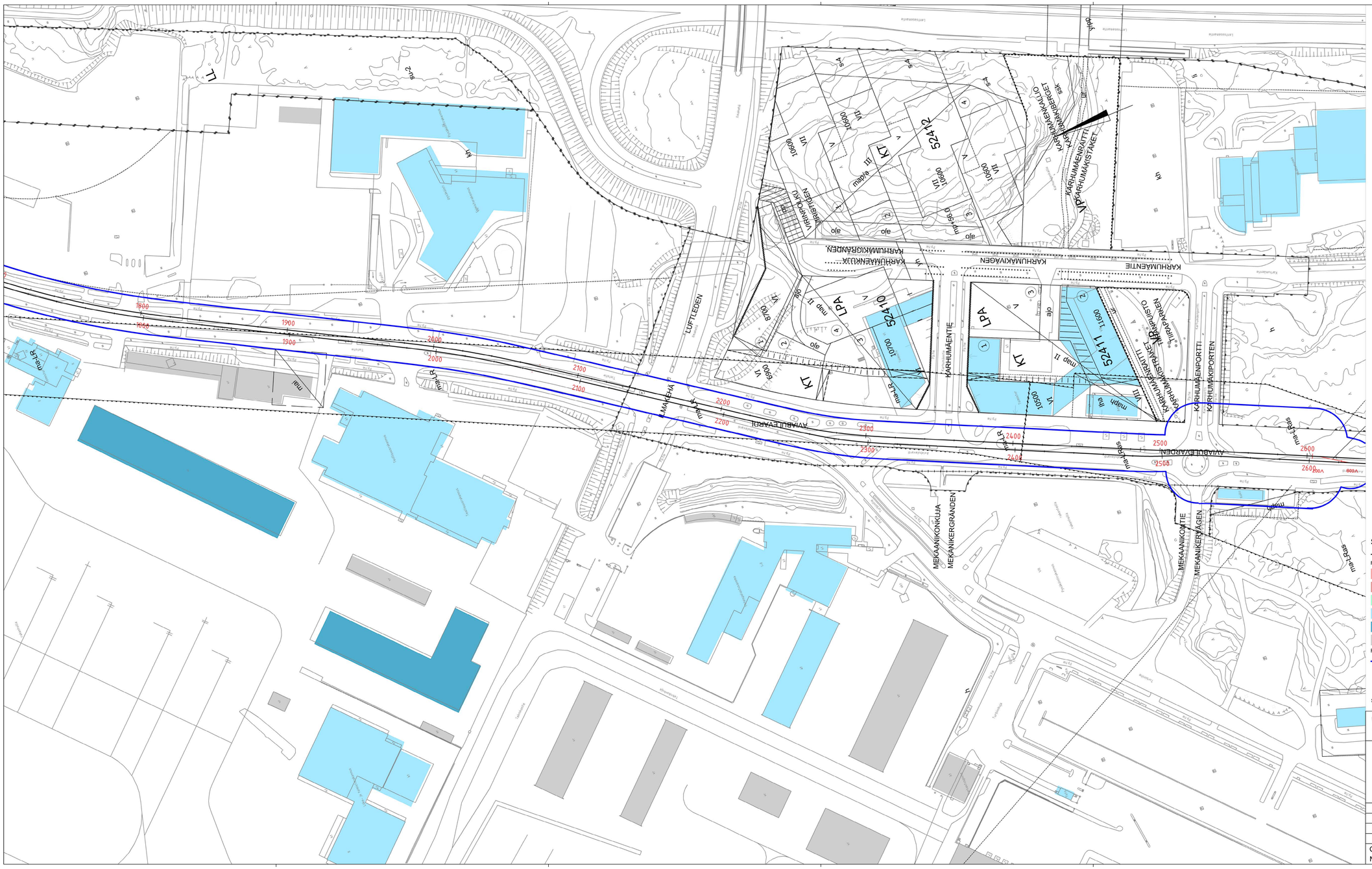
AVIAPOLIS
KARHUMÄENTIE
KARHUMÄENPORTTI
KARHUMÄKIPORTEN
KARHUMÄKIVÄGEN
KARHUMÄENKUJA
KARHUMÄKIGRÄNDEN
KARHUMÄENRAITTI
KARHUMÄKISTÄKET
KARHUMÄENKALLIO
KARHUMÄKIBERGET
LUFTLEDEN
LMÄKEHÄ
AVIABULEVARDI
AVIABULEVARDEN
MEKAANIKONKUJA
MEKANIKERGRÄNDEN
MEKAANIKONTIE
MEKANIKERVÄGEN
TIKKAPARKEN
TIKKAPUISTOKATU
TIKKAPUISTOKADET
TIKKAPARKEN
VIINIKKALAN
VIINIKKALAGEN
VIINIKKALAN
VIINIKKALAGEN
LPA
KT
LL
2410
2411
2412
2413
2414
2415
1600
1050
1000
1900
2000
2100
2200
2300
2400
2500
2600
mat-LR
mat-LRas
mat-LR
mat-LR
mat-LR

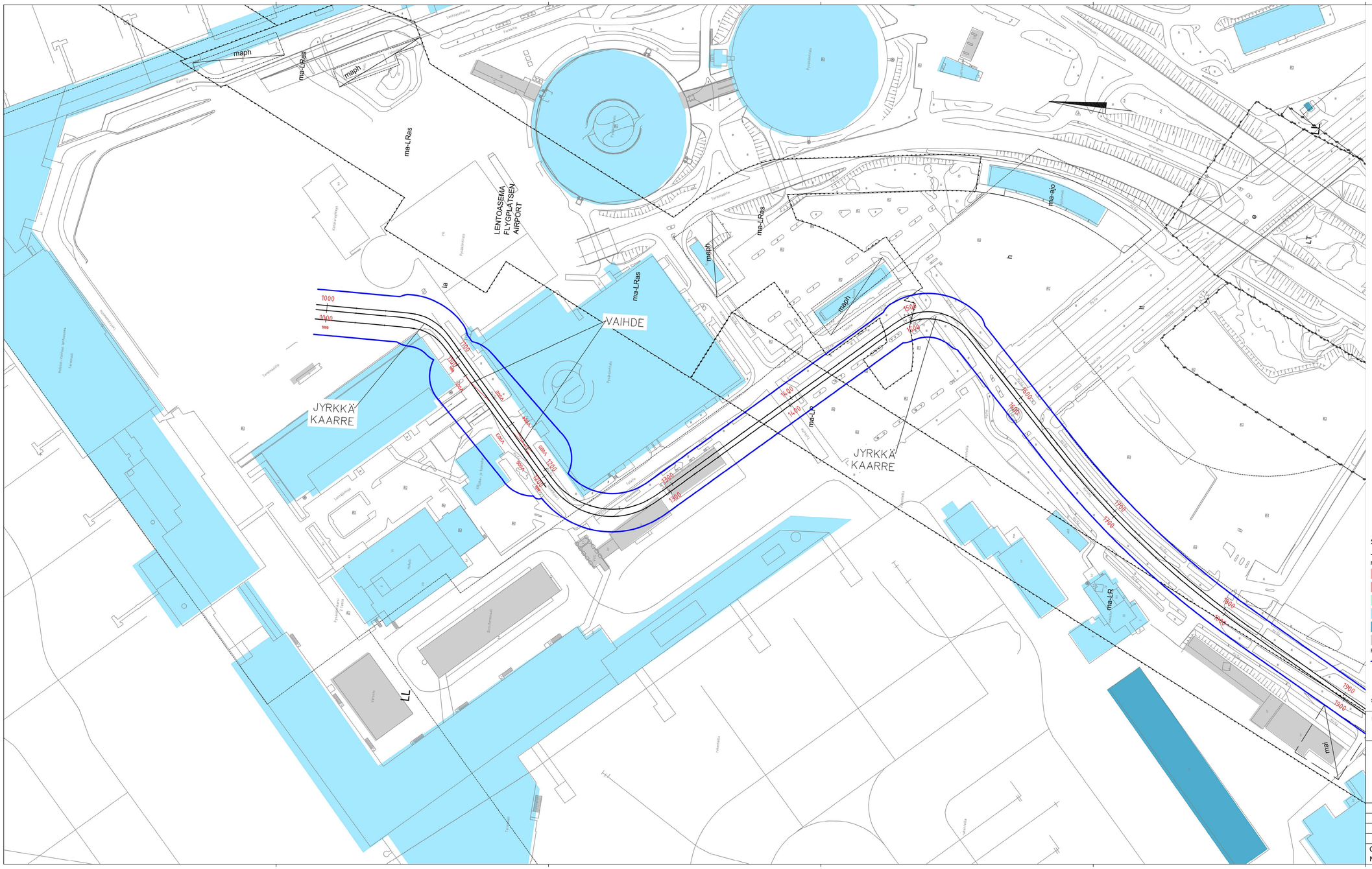
maph
ma-LRas
LENTOASEMA
FLYGPLATSEN
AIRPORT
VAIHDE
JYRKKÄ
KAARRE
ma-ajo
LT
LL
ma-LR
1000
1300
1400
1500
1600
1700
1800
1900
2000
2200
2400
2600
2800
3000
3200
3400
3600
3800
4000
4200
4400
4600
4800
5000
5200
5400
5600
5800
6000
6200
6400
6600
6800
7000
7200
7400
7600
7800
8000
8200
8400
8600
8800
9000
9200
9400
9600
9800